



BALAI BESAR PELAKSANAAN JALAN NASIONAL JAWA TENGAH - DI YOGYAKARTA
Jl. Soekarno - Hatta KM. 26 Karangjati, Kabupaten Semarang, 50552
Telp /Fax. 0298 6023302 E-mail : balai7semarang@gmail.com

KERANGKA ACUAN

AMDAL PEMBANGUNAN JALAN LINGKAR REMBANG - LASEM KABUPATEN REMBANG

Lokasi:
Kecamatan Kaliori, Kecamatan Rembang,
Kecamatan Lasem, Kabupaten Rembang

Desember, 2020



**BALAI BESAR PELAKSANAAN JALAN NASIONAL
JAWA TENGAH - D.I. YOGYAKARTA**
Sidorejo, Karangasem, Bergas, Semarang, Jawa Tengah 50552

**DOKUMEN KERANGKA ACUAN
AMDAL Pembangunan Jalan Lingkar Rembang-Lasem**

Judul Peta : **Peta Overlay Pola Ruang Rembang dengan Tapak Proyek**

No. Peta/Gambar : **2.3**

Keterangan : Sistem Koordinat : WGS 1984 UTM Zone 49S
Batas Administrasi Sistem Proyeksi : Transverse Mercator
Datum : WGS 1984

--- Batas Kabupaten
--- Batas Kecamatan
--- Batas Desa/Kelurahan

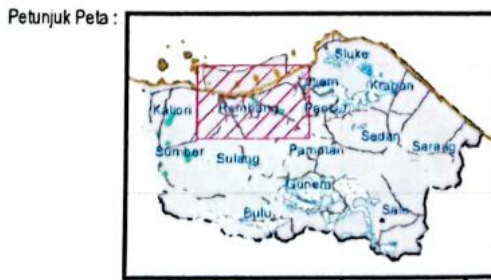
Jaringan Jalan **Objek**
--- Jalan Arteri □ Tapak Proyek

Kawasan Lindung

- ▨ Plasma Nutfah
- ▨ Mangrove
- ▨ Cagar Alam
- ▨ Hutan Lindung
- ▨ Sempadan Embung
- ▨ Sempadan Pantai
- ▨ Sempadan Sungai
- ▨ Sempadan Jalan
- ▨ Suaka Alam Laut
- ▨ Rawan Abrasi
- ▨ Rawan Banjir
- ▨ Rawan Gerakan Tanah
- ▨ Taman Wisata Alam
- ▨ Resapan Air


Kawasan Budidaya

- ▨ Kawasan Peruntukan Hutan Produksi
- ▨ Kawasan Peruntukan Hutan Produksi Terbatas
- ▨ Kawasan Peruntukan Hutan Rakyat
- ▨ Kawasan Pesisir dan Pulau Kecil
- ▨ Pertambangan Minyak dan Gas Bumi
- ▨ Kawasan Peruntukan Pertanian
- ▨ Kawasan Peruntukan Permukiman
- ▨ Kawasan Pertambangan Mineral dan Batubara
- ▨ Industri Besar
- ▨ Industri Menengah
- ▨ Pertambangan Minyak Bumi



Sumber :

- RTRW Kabupaten Rembang 2011-2031
- Perencanaan Teknis Jalan Lingkar Rembang-Lasem
- Badan Informasi Geospasial- Inageoportal



Skala 1:70,000





BALAI BESAR PELAKSANAAN JALAN NASIONAL JAWA TENGAH - DI YOGYAKARTA
Jl. Soekarno - Hatta KM. 26 Karangjati, Kabupaten Semarang, 50552
Telp./Fax. 0298 6023302 E-mail : balai7semarang@gmail.com

draft DOKUMEN

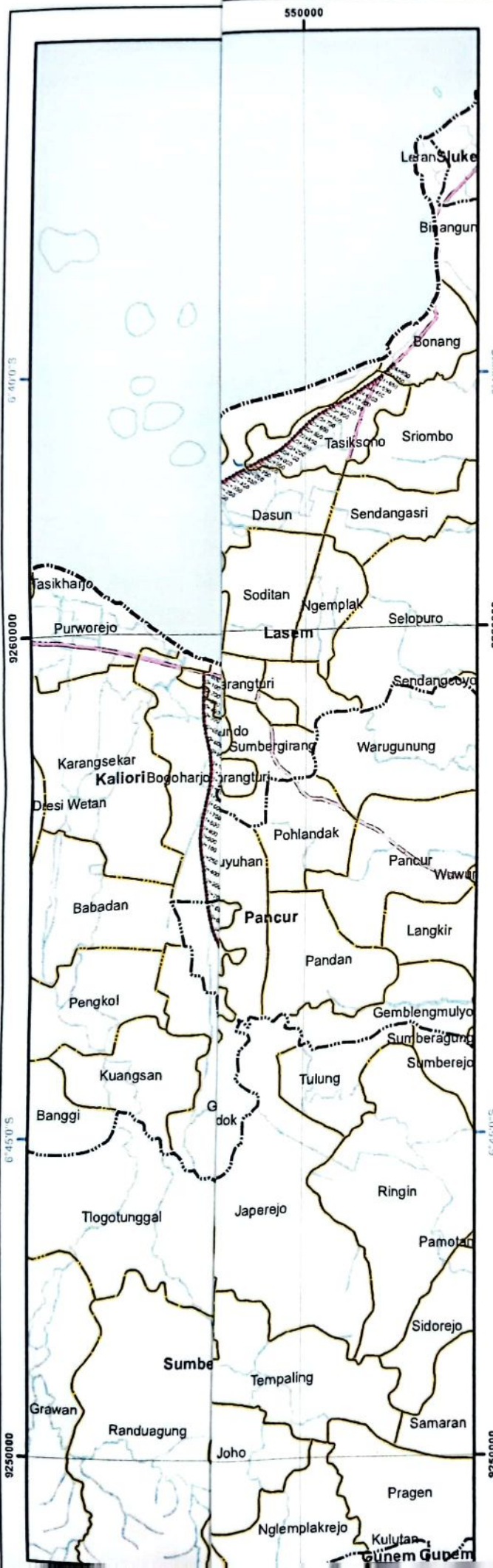
LAPORAN RINGKASAN

AMDAL PEMBANGUNAN JALAN LINGKAR REMBANG - LASEM KABUPATEN REMBANG

Lokasi:

Kecamatan Kaliori, Kecamatan Rembang,
Kecamatan Lasem, Kabupaten Rembang

Maret, 2021



**BALAI BESAR PELAKSANAAN JALAN NASIONAL
JAWA TENGAH - D.I. YOGYAKARTA**

Sidorejo, Karangjati, Bergas, Semarang, Jawa Tengah 50552

**Laporan Ringkasan
AMDAL Pembangunan Jalan Lingkar Rembang-Lasem**

Judul Peta :

Peta Situasi Rencana Jalan Lingkar Rembang-Lasem

No. Peta/Gambar:

2.1

Keterangan : Sistem Koordinat : WGS 1984 UTM Zone 49S
Sistem Proyeksi : Transverse Mercator
Datum : WGS 1984

Batas Administrasi

- Batas Kabupaten
- Batas Kecamatan
- Batas Desa

Jaringan Jalan

- Jalan Arteri
- Jalan Kolektor

Perairan

- Sungai
- Garis Pantai

Objek

- Titik STA
- Tapak Proyek
- ≡ Jembatan

Petunjuk Peta :



Sumber :

- RTRW Kabupaten Rembang 2011-2031
- Perencanaan Teknis Jalan Lingkar Rembang-Lasem
- Badan Informasi Geospasial- Inageoportel



LPJIP CV RONA LESTARI, Registrasi: 0001 LPJIP/AMDAL/1/LR/KM

Skala 1:70,000





BALAI BESAR PELAKSANAAN JALAN NASIONAL JAWA TENGAH - DI YOGYAKARTA
Jl. Soekarno - Hatta KM. 26 Karangjati, Kabupaten Semarang, 50552
Telp./Fax. 0298 6023302 E-mail : balai7semarang@gmail.com

draft DOKUMEN

**RENCANA PENGELOLAAN DAN
PEMANTAUAN LINGKUNGAN HIDUP
(RKL-RPL)**

**AMDAL PEMBANGUNAN
JALAN LINGKAR REMBANG - LASEM
KABUPATEN REMBANG**

**Lokasi:
Kecamatan Kaliori, Kecamatan Rembang,
Kecamatan Lasem, Kabupaten Rembang**

April, 2021



**BALAI BESAR PELAKSANAAN JALAN NASIONAL
JAWA TENGAH - D.I. YOGYAKARTA**
Sidorejo, Karangjati, Bergas, Semarang, Jawa Tengah 50552

**DOKUMEN RKL - RPL
AMDAL Pembangunan Jalan Lingkar Rembang-Lasem**

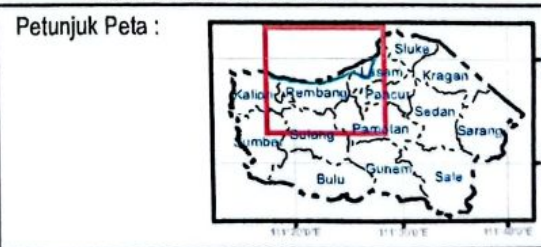
Judul Peta :
Peta Rencana Pengelolaan Lingkungan Hidup

No. Peta/Gambar:
2.1

Keterangan :
Sistem Koordinat : WGS 1984 UTM Zone 49S
Sistem Proyeksi : Transverse Mercator
Datum : WGS 1984

- | | |
|---------------------------|-----------------|
| Batas Administrasi | Perairan |
| --- Batas Kabupaten | — Sungai |
| --- Batas Kecamatan | — Garis Pantai |
| --- Batas Desa | |
| Jaringan Jalan | Objek |
| — Jalan Arteri | ■ Tapak Proyek |
| — Jalan Kolektor | — Jembatan |

- Dampak :**
- Tahap Pra Konstruksi**
- Dampak Persepsi Negatif Masyarakat dan Perubahan Mata Pencaharian dari Kegiatan Pengadaan Tanah
- Tahap Konstruksi**
- Dampak Munculnya Peluang Kerja dari Kegiatan Pemenuhan Tenaga Kerja; Dampak Hilangnya Peluang Kerja dari Kegiatan Demobilisasi Tenaga Kerja
 - Dampak Pengurangan Umur Pelayanan Jalan dari Kegiatan Mobilisasi Alat Berat; Dampak Penurunan Kualitas Udara, Peningkatan Kebisingan, Pengurangan Umur Pelayanan Jalan, dan Penurunan Kinerja Jalan dari Kegiatan Mobilisasi Material
 - Dampak Penurunan Kualitas Udara dan Peningkatan Kebisingan dari Kegiatan Penyiapan Badan Jalan
- Tahap Operasi**
- Dampak Peningkatan Mobilisasi Masyarakat dari Kegiatan Operasional Jalan
 - Dampak Peningkatan Kinerja Jalan dari Kegiatan Operasional Jalan



Sumber :

- RTRW Kabupaten Rembang 2011-2031
- Perencanaan Teknis Jalan Lingkar Rembang-Lasem
- Badan Informasi Geospasial- Inageoportal

